



Contact C.V.


CLUB VOSGIEN STRASBOURG

N° 130

71 Avenue des Vosges 67000 Strasbourg

Février 2010

Tél 03 88 35 30 76 www.club-vosgien-strasbourg.net



Samedi 27 mars 2010

Nos peines

Nous avons appris le décès de plusieurs de nos membres

Monsieur Charles Amrhein membre de 1975 à 2007

Madame Andrée Boulling décédée le 23 octobre 2009

Madame Marie-Louise Pfalzgraf décédée le 24 novembre 2009

Docteur Lucien Keiling décédé le 8 janvier 2010

Monsieur Julien Andlauer ancien chef de course décédé quelques jours
après son 92^e anniversaire

Monsieur Théo Pfitzinger décédé le 21 janvier 2010 à l'âge de 82 ans

Mademoiselle Françoise Harter 33 ans, diplômée GRP en 2004

Ainsi que de quelques amis du Club Vosgien

Madame Durr, mère de Bernard Durr, chef de course

Monsieur Charles Resch 85 ans, le père de Christiane Hoch, chef de course

Nous exprimons toute notre sympathie à toutes les familles dans la peine

Décès du Dr Lucien Keiling à 84 ans

Le Dr Keiling était très connu des habitués des sorties du mercredi. Son départ y laissera un grand vide tant par ses qualités humaines que par ses vastes connaissances qu'il a su faire partager comme chef de course .

On n'oubliera pas de sitôt ses commentaires circonstanciés au passage de sites remarquables.

Grâce à ses qualités il a contribué à l'ambiance chaleureuse de ces sorties.

Ses amis du Club Vosgien et de l'ancienne équipe de l'ARSM garderont de lui un souvenir ému.

Notre couverture

La croix du Haag située au col du même nom, coté nord du sommet du Grand Ballon.

Elle rappelle la mort d'un ouvrier forestier, frappé par la foudre alors qu'il travaillait sur les sentiers du Club Vosgien. C'était en 1911.

Ref guide des Vosges édition 1998 tome 4/4

Dessin de Gilbert Kaiser

ASSEMBLEE GENERALE

Samedi 27 mars 2010

Programme de la journée

8 H 00 Départ des cars au Palais des Congrès

10 H 00 Assemblée Générale au Grand Ballon

Midi Repas au Chalet Hôtel

Après midi Petite Promenade en fonction des conditions météorologiques

Attention
Départ au
Palais des Congrès

Menu

Apéritif

Terrine de chevreuil au Pinot Noir

Filet de boeuf Wellington

Fagotin de haricots verts - Pommes roties

Tarte aux fruits

Café

Apéritif, boissons et café inclus
dans le prix de **35 Euros** par personne



Talon d'inscription

à retourner au Siège du CVS, 71 Av. des Vosges 67000 STRASBOURG
dernier délai d'inscription : **jeudi 25 mars 2010**

Nom : Prénom :

Nombre de personnes : x 35 Euros =

Le prix demandé, soit 35 Euros, comprend l'apéritif, le repas, les boissons, le café ainsi que le transport par car Royer.

Joindre le règlement correspondant, par chèque au nom du Club Vosgien et envoyer le tout avant le 25 mars 2010

Date et signature

Avis de décès de la passerelle de la Serva

La dernière passerelle de la Serva n'a malheureusement tenu qu'une dizaine d'années car les deux troncs qui faisaient l'habillage des IPN métalliques n'ont pas résisté à l'œuvre du temps et à l'humidité constante entretenue par les éclaboussures de la chute de la cascade.



La passerelle telle qu'on ne la verra plus jamais
Dessin de Roger Mercky

Il fallait donc envisager un remplacement pour la quatrième fois. Afin de garantir une durabilité plus grande, nous avons fait faire le projet d'une passerelle métallique, très aérée, la rambarde étant garnie d'un filet à mailles en inox et le sol en caillebotis zingués. Cet ouvrage se serait parfaitement fondu dans le décor ambiant, et le constructeur aurait garanti l'ouvrage pour 50 ans.

Ce projet soumis à la municipalité de **Neuviller-la-Roche**, ainsi qu'au président de la **ComCom** de la Haute Vallée de la Bruche, Monsieur **Grandadam** n'a pas été retenu, ni même examiné sérieusement. La municipalité a préféré une solution qui devait utiliser le tronc de l'arbre remarquable ayant fait l'objet d'un abatage pour des raisons de sécurité. La nouvelle passerelle devait être implantée plus vers l'amont de la Serva, perdant ainsi le caractère spectaculaire du surplomb de la cascade.

L'ancienne passerelle a bien fait l'objet d'une démolition, il y a deux ans, mais à ce jour aucune construction ne l'a remplacée. Il est dommage que ce site naturel remarquable ne fasse l'objet d'aucune mise en valeur alors que le Club Vosgien de Strasbourg, avait un beau projet et était prêt à le financer à hauteur de 50%.

Devant cette inertie, nous sommes obligés de revoir le plan des sentiers du secteur. C'est ainsi que l'anneau rouge, qui partait du chalet de la Serva en empruntant les deux rives du torrent, est supprimé. Plus aucun moyen de franchir la Serva n'existe actuellement. L'anneau jaune qui traversait le torrent à hauteur de la cascade est dévié sur la rive gauche. Il est concomitant avec le triangle jaune. Nous vous prions de bien vouloir corriger vos cartes en conséquence.

Robert Steinmetz

ASSEMBLEE GENERALE

Samedi 27 mars 2010

ORDRE DU JOUR

- 1 - Allocution d'ouverture du Président
- 2 - Procès verbal de l'Assemblée générale du 8 mars 2009
- 3 - Approbation du Rapport Moral publié dans ce «*Contact*»
- 4 - Rapport financier 2009 et projet de budget 2010 par le Trésorier
- 5 - Rapport des réviseurs aux comptes
- 6 - Pouvoirs à donner au Président en vertu de l'article 11 des statuts
- 7 - Rapport de la Responsable des sorties
- 8 - Rapport du Délégué aux sentiers
- 9 - Le Grand Ballon
- 10 - Rapport de l'Environnement par le Délégué à la protection de la nature
- 11 - Rapport du Délégué aux marches d'orientation
- 12 - Rapport sur les activités «Neige»
- 13 - Compte-rendu des sorties parents/enfants
- 14 - Remise des décorations
- 15 - Décharge du Comité sortant
- 16 - Election du Comité 2010
- 17 - Désignation des réviseurs aux comptes 2010
- 18 - Voeux et propositions diverses

Les membres qui auraient une question ou des voeux à formuler, sont priés d'en faire part par écrit au siège :

71 Avenue des Vosges
67000 Strasbourg

au plus tard 5 jours avant la date fixée pour l'assemblée générale



RAPPORT MORAL

pour l'ANNEE 2009

● ● ● *Malgré un climat plutôt pessimiste, encore renforcé par les médias, nos membres ne se sont pas laissés abattre.*

Grâce au programme alléchant, tout le monde a pu oublier ses soucis quotidiens et profiter de l'air pur de nos forêts et sommets vosgiens.

Ainsi, les **Randonnées, Voyages et Séjours**, au nombre impressionnant de près de 200, tous genres confondus, ont attiré environ 5000 participants.

Relevons les nombreuses randonnées d'une journée, aussi bien les dimanches qu'en semaine dans les Vosges et en Forêt-Noire, complétées de promenades d'une demi-journée autour de Strasbourg.

Plusieurs week-ends dans les Hautes-Vosges, le Palatinat, en Forêt-Noire et en Suisse, ainsi que différents séjours-randonnées en Autriche et en Suisse ont permis aux amateurs de s'aérer et de profiter d'altitudes plus élevées.

A nouveau, un mini-séjour de 4 jours au Grand Ballon proposait des balades pour tous les niveaux.

Sorties et promenades culturelles enrichissent depuis des années nos programmes par la visite d'expositions et de sites moins connus. Un séjour de 5 jours a permis de découvrir Berlin, la capitale allemande.

De même, aux fervents du vélo, sont proposées plusieurs sorties par an.

Mentionnons encore un voyage exceptionnel en NAMIBIE, dépaysement total assuré.

Deux randonnées franco-allemandes ont permis de retrouver nos amis du Schwarzwaldverein de KEHL

- d'une part, lors d'une balade à partir de la Vezouze jusqu'à la Pierre Percée
- d'autre part, en Forêt-Noire: de la Vallée de l'Enz à la Vallée de la Murg.

Toutes ces sorties créent souvent des moments de convivialité entre anciens et nouveaux membres et permettent de nouer des liens d'amitié.

Notre **13° Marche aux Flambeaux** a connu son succès habituel - entre 1300 et 1500 participants ! - dont de nombreux jeunes attendant avec impatience la rencontre avec le Père Noël.

Sorties Parents/Enfants:

Ces rencontres de « bon voisinage » se perpétuent depuis des années déjà de part et d'autre du Rhin, dont la traditionnelle sortie pascalienne qui s'est déroulée en 2009 au Schlifstein, le refuge du C.V. Lutzelse.

La vie au **Grand Ballon** est relatée régulièrement dans nos bulletins « Contact ».

Citons les travaux les plus importants réalisés en 2009:

- aménagement d'un nouveau bar au restaurant
- installation de trois machines à laver dans la buanderie
- remplacement du matériel de plongée
- travaux de remplacement de la rambarde métallique
- réfection de deux locaux au sous-sol pour l'installation d'une chambre de congélation
- travaux près de la source d'eau

Une fidèle équipe de bénévoles de notre Association, outre des travaux électriques et de peinture, a fait divers aménagements au sous-sol.

En 2010, d'autres travaux à l'extérieur et près de la source sont notamment prévus. De même le projet de l'installation d'une table d'orientation est en bonne voie.

Protection de l'Environnement - Travaux d'entretien et d'équipement touristique

Grâce à nos inspecteurs de sentiers et à l'équipe des travaux, tous des bénévoles, l'entretien et le balisage de notre réseau de sentiers sont assurés régulièrement. Signalons que notre secteur comporte actuellement près de 400 km d'itinéraires à surveiller.

Un nouveau sentier circulaire a également été créé sur demande de la Mairie de Saulxures.

En outre, il faut rappeler que depuis des années, nous entretenons plusieurs sentiers urbains en ville même et autour de Strasbourg.

Marches et concours d'orientation

Les cours d'initiation à l'orientation se sont à nouveau déroulés à notre Siège en quatre sessions, suivies de deux sessions sur le terrain.

Comme d'habitude, notre Association a participé aux concours interclubs d'orientation organisés durant l'année.

Activités hivernales - Sorties Neige (saison 2008/2009):

Saison exceptionnelle pour le massif vosgien ! La première neige est apparue tôt dans la saison, bien avant les vacances de Noël 2008 et l'enneigement s'est maintenu jusqu'en début de printemps 2009. De nombreuses sorties dominicales ont pu être organisées à la grande joie des amateurs de ski et de raquettes.

Le Grand Ballon a également connu une bonne fréquentation, malgré la fermeture des pistes de ski. Raquetteurs et skieurs de fond apprécient ce site à caractère familial.

En plus, un séjour Neige d'une semaine s'est déroulé à TANNHEIM au Tyrol autrichien pour tous les amateurs de ski, raquettes et randonnées pédestres. Après ce tour d'horizon de nos principales activités, signalons encore

- notre participation au Salon de CroisiEurope du 30 janvier au 1^{er} février 2009
- notre présence annuelle à la Foire Européenne au Wacken
- notre 3^o participation à la «Rentrée des Associations» de Neudorf » dans la Halle au Marché de ce Faubourg.

Sur demande de la Ville de Strasbourg et avec sa collaboration, notre Association a participé le 4.10.09 à l'organisation de la 2^o Randonnée de l'Eurodistrict Strasbourg-Ortenau à la Ferme Bussièrre (Robertsau) - Beaucoup de travail pour un résultat mitigé !

Parmi les lauréats ayant obtenu en 2009 le Brevet de «Guide de Randonnée Pédestre», nous avons à nouveau eu le plaisir de compter quatre de nos membres. Félicitations !

Notre Association, en commun avec la Fédération du C.V., est intervenue à plusieurs reprises auprès du Conseil Régional, suite à la suppression du «Pass Évasion» pour les déplacements en train. Le déroulement de cette affaire a été évoqué dans les derniers numéros du « Contact ».

Si vous nous avez rendu visite au Siège ces derniers mois, vous avez sans doute remarqué que notre vitrine a fait peau neuve: système d'affichage plus moderne, remplacement des voilages intérieurs par des tentures «fantaisie», peinture des boiseries extérieures et de la porte d'entrée. Comme tous nos travaux et activités, cette rénovation également a été réalisée par nos membres à titre bénévole!

Notre gratitude va à tous ceux qui oeuvrent à longueur d'année pour nous concocter un programme riche, des randonnées nombreuses et variées sur des sentiers bien entretenus.

Nous avons la chance de vivre dans une région dont la nature aux paysages diversifiés est si belle. Participons à sa protection pour pouvoir la transmettre aussi intacte que possible aux générations futures.

Tel est le but poursuivi par notre Association!



Communication du Comité

Le fonctionnement et les activités du Club Vosgien



● ● ● *Nous poursuivons ici notre série d'articles sur les activités du Club Vosgien de Strasbourg.*

Pour le début de cette série voir les *Contact* N° 127 p 5-7 et 128 p 6-7

Vous avez bien sûr tous lu cet appel au bénévolat pour s'occuper de l'entretien du sentier de l'III. Au fil de ces articles, nous appelons largement toutes les bonnes volontés à venir rejoindre les actifs et le Comité. Comme promis depuis notre premier article sur l'organisation des randonnées (*Contact* #127), nous vous proposons de redécouvrir les activités qui tournent autour des sentiers.

Vaste sujet ... Commençons par dire que les sentiers sont la raison d'être du Club Vosgien. Ils sont aussi sa renommée et la reconnaissance exprimée par tous les randonneurs qui ont pu fouler les vallées et les sommets vosgiens. Ils sont venus de loin ces randonneurs pour s'étonner de la qualité de nos sentiers et du balisage, unique en son genre, bien entretenu depuis plus d'un siècle. Nous nous souvenons encore de leurs commentaires élogieux lors des EuroRando de 2001.

Le sentier, c'est l'accès touristique aux Vosges. C'est permettre aux citadins que nous sommes de prendre en grand bol d'air, de profiter de la nature et des paysages qui autrement nous seraient inaccessibles ou inconnus. Le Club Vosgien de Strasbourg est reconnu d'utilité publique pour cela. Nos vallées vosgiennes développent les activités de tourisme autour et avec les sentiers. Strasbourg est à l'honneur, lorsque nos baliseurs ont ouvert de nouveaux sentiers sur la demande du restaurateur Julien et de la mairie de Fouday. Ce n'est qu'un exemple...

Ces relations durables entre notre association et les acteurs économiques locaux sont à la fois le fruit d'un long de travail de terrain et l'assurance de nos futurs succès.

Le travail ... parlons-en. Quand nous pensons entretien des sentiers, nous imaginons ces femmes et ces hommes équipés de pelles, de houes et de sécateurs. Ce sont les chefs de sentiers qui tiennent ce rôle.

Un sentier bien entretenu est un sentier parcouru. Le randonneur tasse la terre sur son passage et marque le sentier. Les principaux travaux restent donc les tâches d'élagage et d'entretien des « amorces » de sentiers. C'est que la nature, soit par la végétation luxuriante, soit par le ravinement des eaux ou le gel, tente chaque année d'effacer nos chemins.

Un chef de sentiers entretient le balisage sur quelques kilomètres qui lui sont confiés. Strasbourg gère environ 400 km de chemins. Nous avons choisi de peindre ou de planter des poteaux indicateurs dans un souci écologique. Ceux-ci sont fichés en terre, maintenus et bloqués en tassant de la terre et des cailloux. Nous avons appris à construire ces ouvrages pour qu'ils résistent à l'outrage du temps et aux caprices de la météo.

Pour les gros travaux sur les sentiers, le Club organise des sorties «Travaux» du printemps au début de l'automne. Regrouper de la main d'oeuvre aide à avancer vite et dégage les chefs de sentiers de tâches trop lourdes.

A eux de signaler au Responsable des sentiers les travaux à réaliser. A lui de gérer les priorités et les chantiers.

La responsable des sentiers reporte les indications cartographiques à l'inspecteur des Sentiers au niveau du district III et fédéral. Ces indications sont ensuite transmises à l'IGN pour l'édition des cartes avec les signes conventionnels de randonnée du Club Vosgien. Ces signes sont déposés à l'INPI. Par convention avec l'IGN, la fédération du Club Vosgien perçoit un pourcentage sur les ventes de ces cartes et reverse cet argent aux Clubs adhérents pour l'entretien des sentiers. Les cotisations des membres du CV y partagent aussi. Vous venez de comprendre comment nous faisons vivre tout cela, sur le plan financier.

Mais si le balisage appartient au Club Vosgien, il est bon de rappeler que le sentier ne lui appartient pas. Passant sur des terrains privés ou publics, il fait toujours l'objet d'une tolérance de passage. Juridiquement, il n'existe aucune servitude qui protège un sentier. Nous entrevoyons là un autre rôle plus méconnu du Responsable de Sentiers qui consiste à entretenir de bonnes relations avec les propriétaires, les riverains des sentiers et l'ONF. Ce travail d'écoute et de discussion est très important.

Le sentier, nous y pensons quand nous parlons des Vosges. Mais savez-vous que Strasbourg balise aussi en ville le sentier de l'III, le Stanislas-Kléber et la Ceinture Verte. Voilà trois grands sentiers qui nous invitent à redécouvrir la ville. Nous travaillons actuellement à la rédaction d'un nouvel ouvrage sur ces sentiers, à paraître bientôt. Autre environnement, autre méthode. Ici le balisage doit être fait d'autocollants et nous devons régulièrement nous rappeler aux services d'entretien de la Ville pour qu'ils ne les enlèvent pas. Vous voyez, même en ville, nous devons faire face aux éléments.

Aurions-nous déjà fait le tour de nos sentiers? Nous ne le pensons pas dans un texte si court, alors qu'il existe de nombreux livres qui décrivent les merveilles qu'on y trouve. Le «territoire» de montagne de Strasbourg s'étend entre la Rothlach, Rothau, la Chatte Pendue, le col du Hantz, la Tour du Climont et le col de la Charbonnière. Vaste terrain de promenades qui vous rappelleront certainement de joyeux souvenirs. En tout cas, nous ne pouvons pas clore cet article sans remercier chaleureusement les gens qui oeuvrent pour que ces chemins vous restent accessibles. Espérons que nous trouverons aussi de nombreux nouveaux bénévoles pour les relayer et les aider. Volontaires, n'hésitez pas à venir nous contacter au siège. Parlez-en autour de vous.

Merci à tous

Le Comité



12 décembre 2009

Treizième rencontre avec le père Noël

● ● ● *Il a fort à faire le père Noël pour répondre à toutes les sollicitations.*

Mais sans doute qu'il aime le Club Vosgien de Strasbourg et les profondeurs de la forêt de la Robertsau pour être aussi fidèle, peut être qu'il aime aussi ce petit coté simple, sans flonflons, ni trompettes de notre marche aux flambeaux.

C'est certainement ce coté authentique qui incite des centaines et des centaines de participants à remonter la rue Kempf ou à traverser le parc de Pourtalès pour se retrouver sur le grand pré en face de la ferme Bussièrre. On s'y bouscule devant le chalet d'accueil avant de s'engager et de s'enfoncer dans la nuit. Les torches flambe, les petites lucioles scintillent. Dans la nuit surgissent d'autres petites lumières. Elles proviennent des lanternes de nos veilleurs de nuit, qui, placés aux coins stratégiques indiquent le chemin à suivre.

Au fur et mesure que la longue colonne progresse, le chemin semble long aux enfants. Avec un peu de crainte, mais avec espoir ils l'attendent le père Noël !

Tout d'un coup, une lueur plus forte, des voix ! C'est bien lui avec sa grande barbe blanche et son grand manteau rouge.

Il écoute, répond aux chuchotements et aux petits mots écrits que lui tendent certains. Et voilà qu'il plonge sa main dans son sac et sort des friandises, des barres de chocolat, des mandarines.

Ouf ça va mieux. On attaque la dernière étape qui mène à nouveau au grand pré.

Avec au fond un grand chalet où sont servis chocolat, vin chaud, et des bredele. On s'attarde encore dans cette ambiance de Noël autour du grand bûcher et du sapin de Noël, avant d'entamer le chemin du retour.

A lire ce récit tout paraît simple. Mais sait-on que tout autour s'activent quarante bénévoles, en cuisine, aux quatre coins du grand pré, sur le parcours ? Les mêmes bénévoles avec beaucoup d'autres ayant auparavant fabriqué à domicile les fameux bredele.

Il convient d'y ajouter tout le travail de préparation et d'organisation de tous les responsables. C'est bien avec le sens du partage que tout se fait.

Il faut par ailleurs souligner le soutien des élus de la ville et du canton depuis 1997, des services techniques municipaux, de l'office de tourisme, et l'aide matérielle de nos sponsors : La Coop d'Alsace, Mars, le Crédit Mutuel. La présence effective de la police municipale et d'une équipe de secouristes a en outre soulagé les responsables d'un poids certain. Enfin mentionnons les DNA qui nous donnent un petit coup de pouce dans les annonces et en rendant compte de notre manifestation.

Les visages heureux devant le Père Noël étaient déjà signe de reconnaissance envers nos bénévoles. Ils ont fait du bon travail et ont bien mérité du Club Vosgien de Strasbourg dont le président, Robert Steinmetz, au nom du comité leur adresse les plus chaleureux remerciements.

Le Comité

Partenariat Club Vosgien Strasbourg et Schwarzwaldverein Kehl

En moins d'un an deux grands amis nous ont quittés

Le 21 février 2009 est décédé subitement **Manfred Abel**, 78 ans président honoraire du Schwarzwaldverein Kehl. Président de la section de 1977 à 1997 il a mis toute son énergie et son savoir faire pour augmenter les effectifs du Schwarzwaldverein et pour étoffer progressivement le programme des activités

Reprenant des relations pratiquement interrompues depuis 1918 Il avait la lourde charge d'organiser en commun en 1997 avec le Club Vosgien de Strasbourg les fêtes du centenaire de l'un et les 125 ans de l'autre, fêtes qui s'étaient déroulés dans les deux villes Il était titulaire de l'insigne d'or du Schwarzwaldverein

Le 8 janvier 2010, **Karl Mahler**, ancien membre du comité du Schwarzwaldverein Kehl nous quitta à son tour à l'âge de 88 ans.

Responsable des sentiers de 1971 à 1997 il avait créé et développé tout le réseau pédestre autour de Kehl, en particulier le Hanauerweg allant d'Oberkirch au pont de l'Europe, qui en prolongement du Stanislas Kléber assure la liaison entre Vosges et Forêt Noire. Aimant notre pays il était aussi membre cotisant du Club Vosgien de Strasbourg pendant 31 ans.

Auteur d'une plaquette retraçant l'histoire des 100 ans du Schwarzwaldverein Kehl M Mahler assura le lien avec le CV Strasbourg pour préparer et organiser les fêtes anniversaires en 1997. Il était titulaire de l'insigne d'or du Schwarzwaldverein et avait été décoré de la croix du mérite de la République Fédérale Allemande pour tous les services rendus à son pays.

Jusqu'à leur mort MM Abel et Mahler ont œuvré pour l'amitié et la paix entre français et allemands

Les prochaines sorties avec le Schwarzwaldverein Kehl

Dimanche 11 avril 2010

Sortie traditionnelle des « arbres en fleurs » dans la région d'Achern :
Chefs de course du Schwarzwaldverein Kehl

Attention : la sortie est prévue en VP et train

Départ Stadthalle Kehl à 9 h

Difficulté deux étoiles Consulter le programme détaillé en temps utile

Suite page 14

Lanslebourg - Mont Cenis du 24 au 31 juillet 2010

Randonnées dans le Parc National de la Vanoise

Séjour à **Lanslebourg (1 461 m)** dans la vallée de l'Arc au sud du Col de l'Iseran.

Randonnées ***, ** et * au choix qui se feront en fonction de la météo.

Déplacements en car (voyage et sur place). Hébergement en chambres doubles en hôtel **. Séjour en ½ pension, (dîner du 24 au petit déjeuner du 31 juillet). Le séjour est ouvert à nos amis du Schwarzwaldverein de Kehl.

Prix par personne en chambre double (assurance annulation 16 euros incluse) : **673 euros** sur une base de 25 personnes, dégressif jusqu'à 561 euros selon le nombre de participants. Les chambres individuelles (supplément de 84 euros) ont déjà toutes été attribuées. Le prix ne comprend pas les téléphériques, les déjeuners, les boissons et les dépenses à caractère personnel.

L'assurance annulation ne couvre pas les désistements pour convenance personnelle et non de force majeure justifiée. L'inscription au séjour vaut acceptation des conditions d'annulation. Les personnes ayant l'habitude de s'inscrire pour se désister par la suite pour des raisons non valables ne sont pas acceptées. L'organisateur ne pouvant prendre la responsabilité de la répartition dans les chambres, les participants devront choisir la personne partageant la chambre, la liste étant disponible au siège ou auprès de l'organisateur.

Inscriptions avant le 6 mars avec un acompte de 218 euros (base provisoire pour 25 personnes), plus le supplément chambre individuelle de 84 euros pour les personnes ayant déjà opté pour celle-ci, par chèque à l'ordre du Club Vosgien. L'encaissement des chèques vaut confirmation d'inscription. Le solde sera à payer pour le 18 juin 2010.

En cas d'inscriptions inférieures à 25 personnes en date du 6 mars 2010 le voyage sera annulé. Avant d'envoyer le bulletin, téléphoner au chef de course

Claude SCHILLER 12 rue de Berne 67000 STRASBOURG
Tél : 03 88 25 53 09 (entre 19 H et 20 H) E-mail : 12s.34c@orange.fr

COUPON D'INSCRIPTION A RENOYER

(les inscriptions non écrites et sans acompte ne seront pas prises en compte)

SEJOUR A LANSLEBOURG du 24 au 31 juillet 2010

NomPrénom

Adresse

N° de téléphone.....E-mail

N° de membre (inscription au club obligatoire)

Partage la chambre avec :

Montant de l'acompte, chèque joint à l'ordre du C.V.: 218 euros par personne (+84 euros si chambre individuelle)

Signature

Nos prochaines sorties

Les prochaines sorties avec le Schwarzwaldverein Kehl

Dimanche 18 juillet 2010

Randonnée sur la crête des hautes Vosges
Sortie en car avec C.Schiller et G.Kaiser

Autre sortie franco allemande

Dimanche 4 juillet avec le Schwarzwaldverein Hinterzarten
Secteur : Hohwald Champ du Feu avec C.Schiller et G.Kaiser

Mini séjour au Grand Ballon

Du Lundi 21 juin au jeudi 24 juin 2010

3 jours en pension complète à notre Chalet Hôtel du Grand Ballon
Randonnées 1 et 2 étoiles.

Chefs de course Robert Steinmetz, Gilbert et Monique Kaiser, Denise Burgard

**Pour le confort des participants : déplacement en car depuis Strasbourg.
Sur place, le car sera épisodiquement à notre disposition.**

Prix du séjour (inchangé par rapport à 2009) en pension complète boissons et café compris – sauf apéritif.

Chambre Randonneur (douches et WC sur palier)	150 euros
Chambre tout Confort	165 euros
Supplément chambre individuelle	20 euros

Ces prix comprennent la pension complète du lundi midi à jeudi midi.

A ces prix s'ajoutent :

- les déplacements en car Aller-Retour Strasbourg Grand Ballon, plus 240 km de trajets sur place au prix de 50 euros environ.
- Un repas dans une ferme auberge.

Renseignements et inscriptions auprès de Monique Kaiser
03 88 33 48 90

Acompte 40 euros à l'inscription.
Il reste quelques places.



AU, dans le Bregenzerwald autrichien

du 21 au 29 août 2010

En 2008 nous étions 24, en 2009 nous étions 49, le Bregenzerwald semble plaire à nos membres.

Nous logerons dans le traditionnel hôtel Rössle (4**** avec sauna)
45 € en ½ pension. Tél 0043 5515 2216 www.roessle-au.at

Il nous offre une gratuité par tranche de 20 participants qui sera déduite au groupe.
Voyage en bus Royer (tarif dégressif selon l'importance du groupe)

Prix du séjour : **450 €** par personne en ½ pension (assurance annulation comprise) avec le bus aller-retour.

Avantages du Bregenzerwald 550 km²

- Tous les bus sont gratuits entre Bregenz et Lech
- Tous les 10 téléphériques et télésièges sont gratuits
- Les entrées des 7 piscines sont gratuites

Grâce à cette formule on monte gratuitement en téléphérique, randonne et redescend dans une autre Vallée, le Postbus gratuit vous ramène à Au. N'est-ce pas génial ?

Un coup de pompe un jour et vous visitez la région en bus gratuit.

Chefs de course : Yves Caline, Monique et Gilbert Kaisser, Georges Kaufmann, Monique Morin, Michel Tisserand, Jean Marie Zerringer, Bernard Lorentz, afin de former des groupes de pas plus de 10 personnes.

Acompte de **100 €** à envoyer à :

Bernard Lorentz, 42 rte d'Oberhausbergen, 67200 Strasbourg
tél 03 88 29 35 10 avant 9h et après 19h.

Si absent, rappeler, le téléphone n'étant pas gratuit.

Solde **350 €** pour le 1er juillet 2010 à envoyer au trésorier du Club Vosgien.

Bulletin d'inscription pour le séjour à Au en Autriche du 21 au 29 août 2010 à renvoyer avec acompte à Bernard Lorentz à l'adresse ci-dessus

Nom et prénom

Adresse

N° de téléphone fixeN° de membre

Partagera la chambre avec

Acompte € par personne

Chèque à l'ordre du Club Vosgien

Date et signature

Rando-Confort 3 jours en mai

Du 18 au 20 mai 2010

- Niveau ***
- Pension complète*, piscine, sauna au prix de 100 € + SNCF
- Logement dans une structure de chambres d'hôtes rénovées
- GRP : Georgette Klein, Pierre Maechling et André Herrlich

Programme :

1er jour : Départ SNCF Strasbourg-Saverne

Saverne , Haut-Barr, Châteaux de Geroldseck, Tour du Brotsch, Obersteigen, Wangenbourg/Wolfsthal

2ème Jour : Wangenbourg/Wolfsthal, Schneeberg, Dabo, Wangenbourg/Wolfsthal (parcours modulable)

3ème jour : Wangenbourg/Wolfsthal-Nideck,-Oberhaslach-Urmatt
Retour SNCF Urmatt-Strasbourg

Hébergement en chambre double ou triple, tout confort (WC, douche, télévision)

Inscription renseignements auprès de

André Herrlich, 12 , rue du Champ du feu 67640 Fegersheim

Tél : 03 88 64 03 02 ou 06 73 14 90 67 dedeh@aliceadsl.fr

Acompte de 30 €uros à l'inscription

Attention : Places limitées ; premiers inscrits, premiers servis...

Panier-repas pour déjeuners de mercredi et jeudi midi

Bonne nouvelle



Il y aura bientôt 5 ans que nous avons négocié un partenariat avec le «Vieux Campeur» afin de pouvoir bénéficier d'une remise dans tous les magasins du groupe. L'accord prévoyait une remise de 15%, valable toute l'année sur l'ensemble du magasin.

De très nombreux membres ont profité de cet avantage qui leur a souvent permis de récupérer très largement la cotisation au Club.

Désormais cette remise est augmentée et passe à 17%.

Il faudra toujours passer au siège pendant les heures d'ouverture et acheter les bons, aucune remise n'est accordée directement au magasin.

Le comité

Randonnée itinérante

Ballon d'Alsace au Grand Ballon

Du lundi 20 septembre au samedi 25 septembre 2010 difficulté : 2 étoiles

Chefs de course : Monique et Gilbert Kaiser, Denise Burgard.

Portage des bagages : André Burgard

Transport en car Strasbourg -Sewen (Aller) et Lautenbach -Strasbourg (Retour)

Prix du car en fonction du nombre de participants : 25 à 30 euros

Programme

1° jour : Sewen, Lacs de Sewen et d'Alfeld, Boedele, Ronde Tête, Ballon d'Alsace

Distance 8 km, Montée 740m, Hébergement à l'hôtel du Sommet

Demi pension 40 à 55 euros selon chambre.

2° jour : Ballon d'Alsace, Col des Charbonniers, Le Gresson, Lac de Neuweiher

Distance 10 km DD 450 m.

Hébergement refuge du CV Masevaux .Dem- pension de 24 à 28 euros selon chambre

3° jour : Lac de Neuweiher, Tête du Rouge Gazon, Gazon Vert, Etang des Bruyères, Storckensohn.

Distance: 10 km, DM 370 m, DD 720m. Hébergement en centre de vacances « le Torrent », Demi pension de 41,30 à 52,40 euros selon chambre

4°jour : Storckensohn, See d'Urbés, Fellingring,Treh

Distance 11 km, DM 650 m . Hébergement refuge Amis de la Nature, Chambres à 10 euros

Dîner et petit Dej. à la ferme auberge du Treh au prix de 24 euros

5° jour : Treh, Grand Ballon

10 km, DM 500m, Hébergement au chalet Hôtel du Grand Ballon

Demi- pension 42 à 48 euros, selon chambre.

6°jour

Descente sur Murbach et Lautenbach par le Judenhutplan

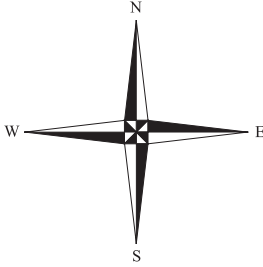
11 km, DD 950 m.

Renseignements et inscriptions auprès de Monique Kaiser

au 03 88 33 48 90 ou par mail gm.kaiser@evc.net

Acompte de 50 euros demandé à l'inscription

« Orientation »



L'année 2009 a connu des changements assez importants dans le déroulement des concours d'orientation!

Ceux de nos membres qui ont participé durant la saison 2009 ont pu se rendre compte de ce nouveau règlement.

Pour rappel !

- 1) Pour les parcours B création d'une catégorie Groupe (*Ce qui permet de faire le parcours à plusieurs, comme cela se pratique déjà depuis quelques années sur le parcours C*)
- 2) Un seul classement par parcours A-B-C (*Toutes catégories confondues*)
Comme il n'y a plus de classement dames elles bénéficient d'une vitesse réduite de 0,5 km sur tous les parcours.
- 3) Pour participer il existe dorénavant deux possibilités
 - a) *Se préinscrire dans les délais*
 - b) *S'inscrire sur place le jour de la marche de: (8h30 à 10h30 pour le parcours A et de 9h00 à 11h00 pour le B et C)*

Pour les inscriptions sur place les participants devront s'acquitter des frais d'inscriptions de 3€ et de 1,50€ pour une carte supplémentaire auprès de l'organisateur du concours.

- 4) Plus d'heure d'appel et de N° de départ. (*Les participants partent à fur et à mesure de leur arrivée avec priorité aux préinscrits*)

Impératif: Derniers départs à 10h30 pour le parcours A et 11h00 pour le B et C

Quelles conclusions peut-on tirer de ces changements ?

- 1) La catégorie groupe permet de participer à ceux qui n'osent se lancer seuls sur un parcours ou tout simplement ont envie de le faire en couple, en famille ou avec des amis.
- 2) L'inscription le jour même donne la possibilité de participer, à ceux qui ne peuvent s'inscrire en avance ou qui ont tout simplement envie de sortir dans la nature parce que la météo est bonne.

Cet assouplissement du règlement donnera peut être à certains de nos membres ou à d'anciens de l'orientation envie de participer à l'une ou l'autre de ces Marches.

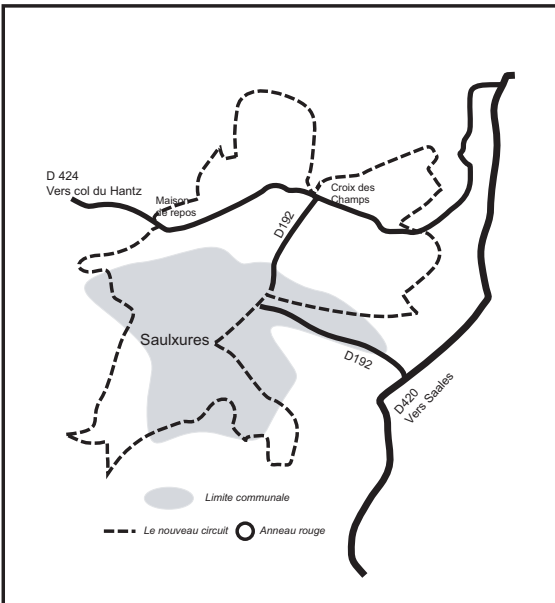
A.HECHLER

Un nouveau sentier

●●● En pages 9 et 10 nous vous parlions des travaux effectués tout le long de l'année sur les sentiers. Balisage, entretien mais aussi création de nouveaux sentiers. Voici un exemple concret d'un nouveau sentier tracé et balisé par les bénévoles notre association.

Notre association a le plaisir de vous présenter son dernier-né. En effet dans cette vallée de la Bruche qui nous est si chère, est venu au monde un nouveau sentier. Il se trouve sur le ban de Saulxures.

Vous connaissez Saulxures ? Ce charmant village certes légèrement excentré mais qui est très apprécié pour son cadre et son calme. Vous pouvez y accéder



soit par la route du Col du Hantz, soit par la route qui mène à St-Dié par Saales. Revenons à notre bébé, il prend son départ à la mairie, mais on peut l'emprunter de tout autre lieu, car c'est un anneau.

Il est de caractère très agréable, varié et pratiquement sans dénivelé, donc accessible à tous. En outre, il possède la particularité de pouvoir rejoindre le village en plusieurs endroits, ce qui fait que l'on peut moduler sa balade en fonction de son humeur ou de son degré de fatigue.

Il n'a pas encore été baptisé, mais est prêt d'ores et déjà à vous accueillir. Si vous désirez faire le tour complet, il vous faudra entre 3 h et 3h30 selon votre pas. Des aménagements touristiques seront installés plus tard pour l'agrément et le confort de chacun.

Au fait ! L'anneau est rouge.

A bientôt sur ce sentier bien ombragé, mais qui laisse quand même quelques belles échappées sur le paysage environnant.

Sommaire du numéro 130

- 2 Notre association
- 3 Programme de l'AG
- 4 Fin de la passerelle de la Serva
- 5 Ordre du jour le l'AG
- 6 Rapport moral 2009
- 9 Appel du Comité
- 11 La marche aux flambeaux
- 12 Partenariat avec le Schwarzwaldverein Kehl
- 13 Randonnées dans la Vanoise
- 14 Mini séjour au Grand Ballon
- 15 Séjour dans le Bregenzerwald
- 16 Rando-Confort
- 17 Du Ballon d'Alsace au Grand Ballon
- 18 Du nouveau dans les marche d''orientation
- 19 Un nouveau sentier